













# Legenda

-  vlastní stavba
-  staveniště
-  příjezdová cesta stávající šterková
-  zřízení sjezdu
-  TOI
-  buňka
-  ochranné pásmo vzdušného VN (7 m od krajního vodiče)
-  ochranné pásmo vodovodu DN 350mm (1,5m od líce potrubí na obě strany)
-  ochrana stromů 4 ks (označení a prkenným balem)
-  výstražná tabule 2 ks „pozor – ochranné pásmo vedení VN“
- DIO – viz samostatná část C 6

Dočasné zábory :  
ppč.315/3 (Ing.Hanč) .....160m2  
ppč .612/2(Lesy Jáchymov).....35m2  
ppč.316/6 (Lesy Jáchymov).....160m2

Trvalé zábory : cca  
(bude upřesněno zaměřením dle skutečnosti)  
ppč.315/3 (Ing.Hanč) .....35,35m2  
ppč .612/2(Lesy Jáchymov).....6,9m2  
ppč.316/6 (Lesy Jáchymov).....36,9m2

projektant Ing. Skoček ,SK-projekt 

INVESTOR Povodí Ohře s.p. Chomutov

STAVBA Jáchymovský potok ř.km 5,30-5,38- havarijní stav PB zdi

Situace POV

C3